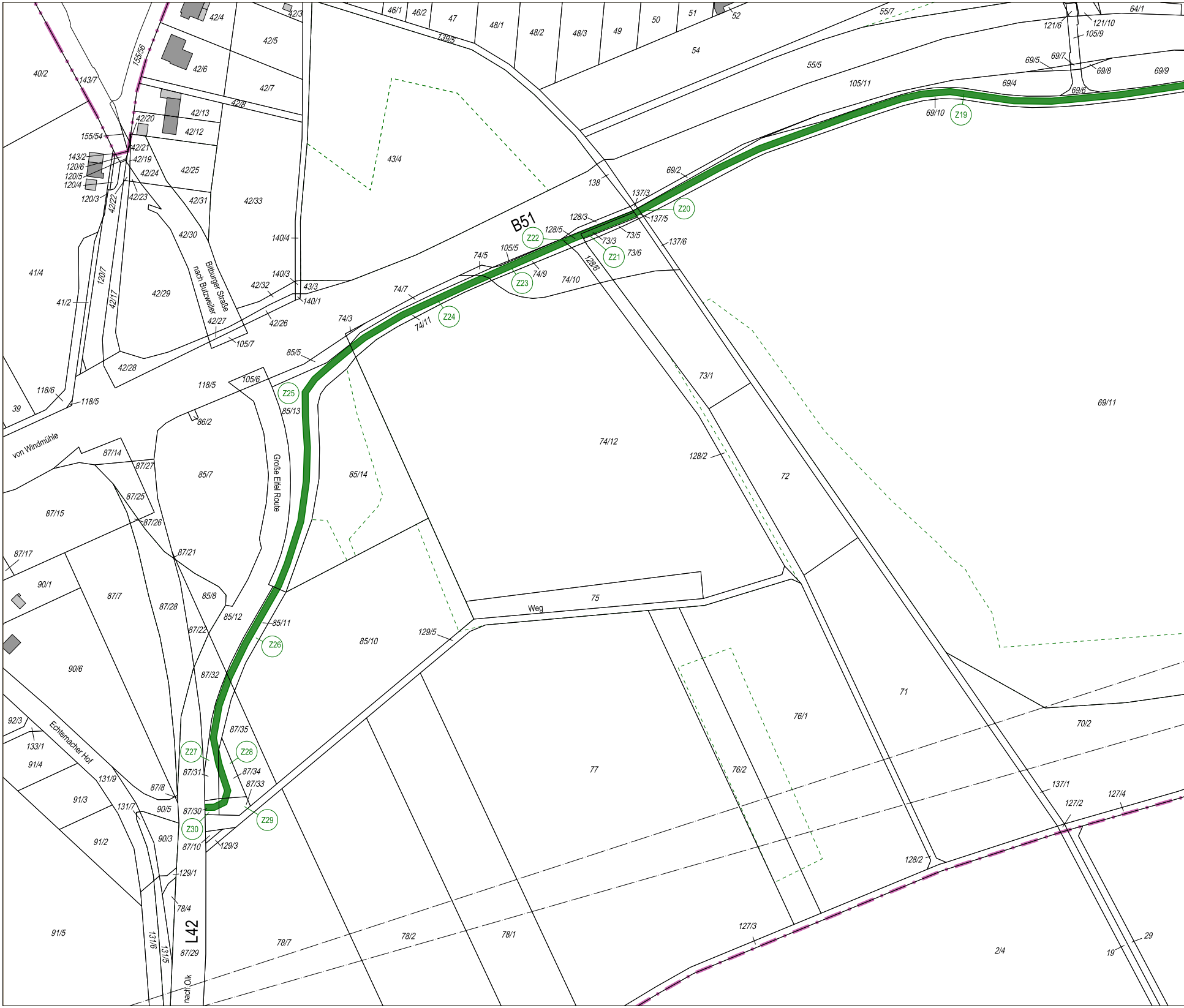
B51
L42
Bitburger Straße
nach Butzweiler
von Windmühle
Große Eifel Route
Echternacher Hof
nach Olk
Weg
Z19
Z20
Z21
Z22
Z23
Z24
Z25
Z26
Z27
Z28
Z29
Z30
40/2
143/7
155/56
42/4
42/3
46/1
46/2
47
48/1
48/2
48/3
49
50
51
52
55/7
64/1
121/6
121/10
105/9
42/5
42/6
42/7
42/8
139/5
54
55/5
105/11
69/5
69/7
69/8
69/9
69/4
69/6
69/10
42/13
42/20
42/12
155/54
42/21
143/2
120/6
120/5
120/4
42/19
42/24
42/25
120/3
42/22
42/23
42/31
42/33
43/4
138
69/2
137/3
137/5
128/3
73/5
137/6
128/5
73/3
73/6
128/6
105/5
74/5
74/9
74/10
140/4
42/30
41/4
120/7
42/17
41/2
42/29
140/3
43/3
140/1
42/32
42/27
42/26
74/7
74/11
74/3
105/7
85/5
42/28
118/6
118/5
39
105/6
85/13
86/2
73/1
74/12
128/2
72
69/11
87/14
87/27
85/7
85/14
87/25
87/15
87/26
87/21
87/17
90/1
87/7
87/28
85/8
85/12
85/11
87/22
85/10
129/5
75
90/6
87/32
71
76/1
70/2
92/3
133/1
91/4
131/9
87/35
87/31
87/34
87/33
87/8
91/3
131/7
90/5
87/30
77
76/2
137/1
127/2
127/4
91/2
90/3
87/10
129/3
128/2
129/1
78/4
127/3
91/5
131/6
131/5
87/29
78/7
78/2
78/1
2/4
19
29

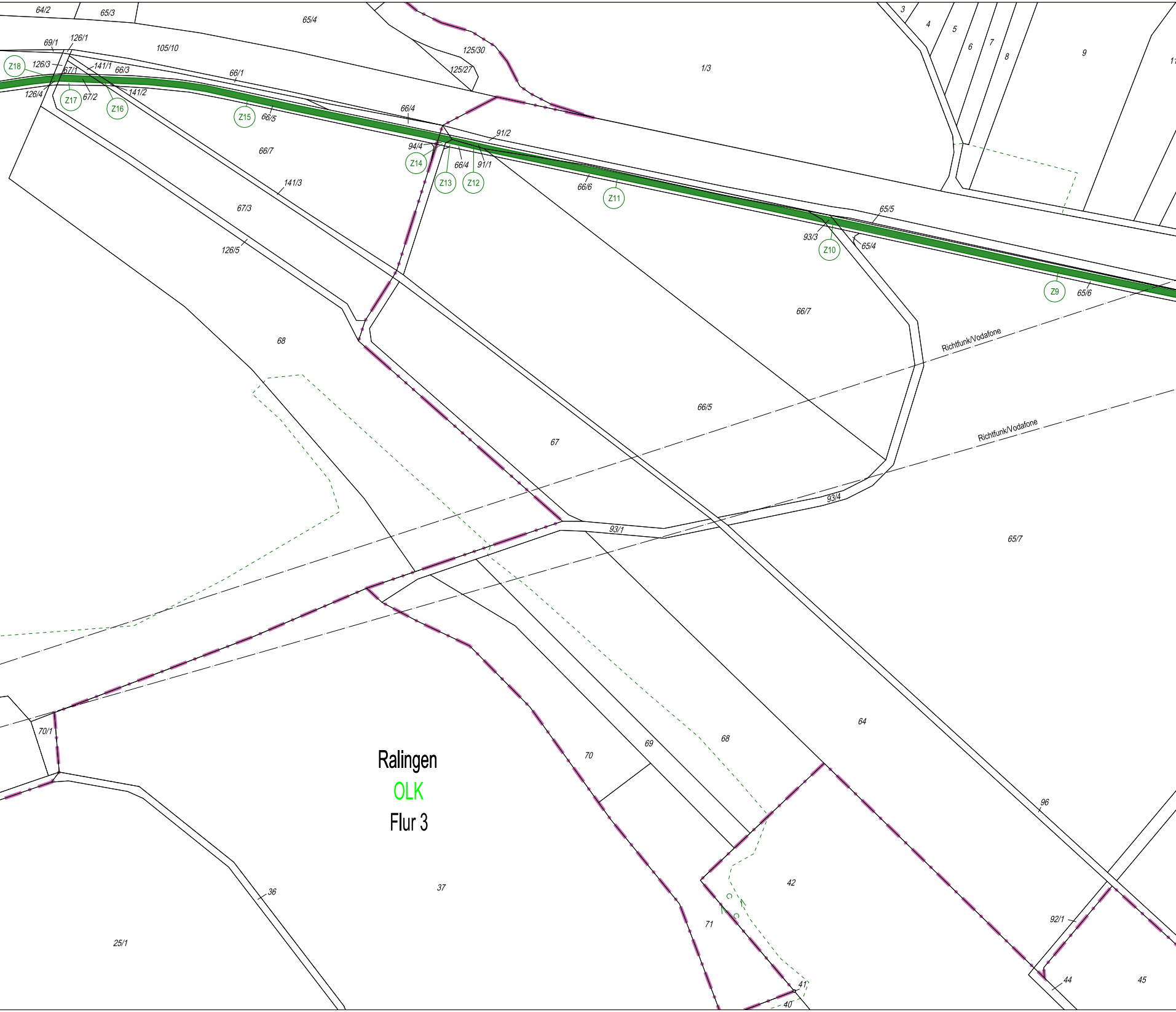
Ralingen
OLK
Flur 3
64/2
65/3
65/4
125/30
125/27
1/3
3
4
5
6
7
8
9
69/1
126/1
105/10
Z18
126/3
67/1
141/1
66/3
66/1
126/4
Z17
67/2
Z16
141/2
Z15
66/5
66/4
91/2
94/4
Z14
66/4
91/1
Z13
Z12
66/7
66/6
Z11
141/3
67/3
126/5
65/5
93/3
Z10
65/4
Z9
65/6
66/7
Richtfunk/Vodafone
68
66/5
Richtfunk/Vodafone
67
93/4
93/1
65/7
64
68
69
70
70/1
96
42
36
37
71
92/1
25/1
41
40
44
45

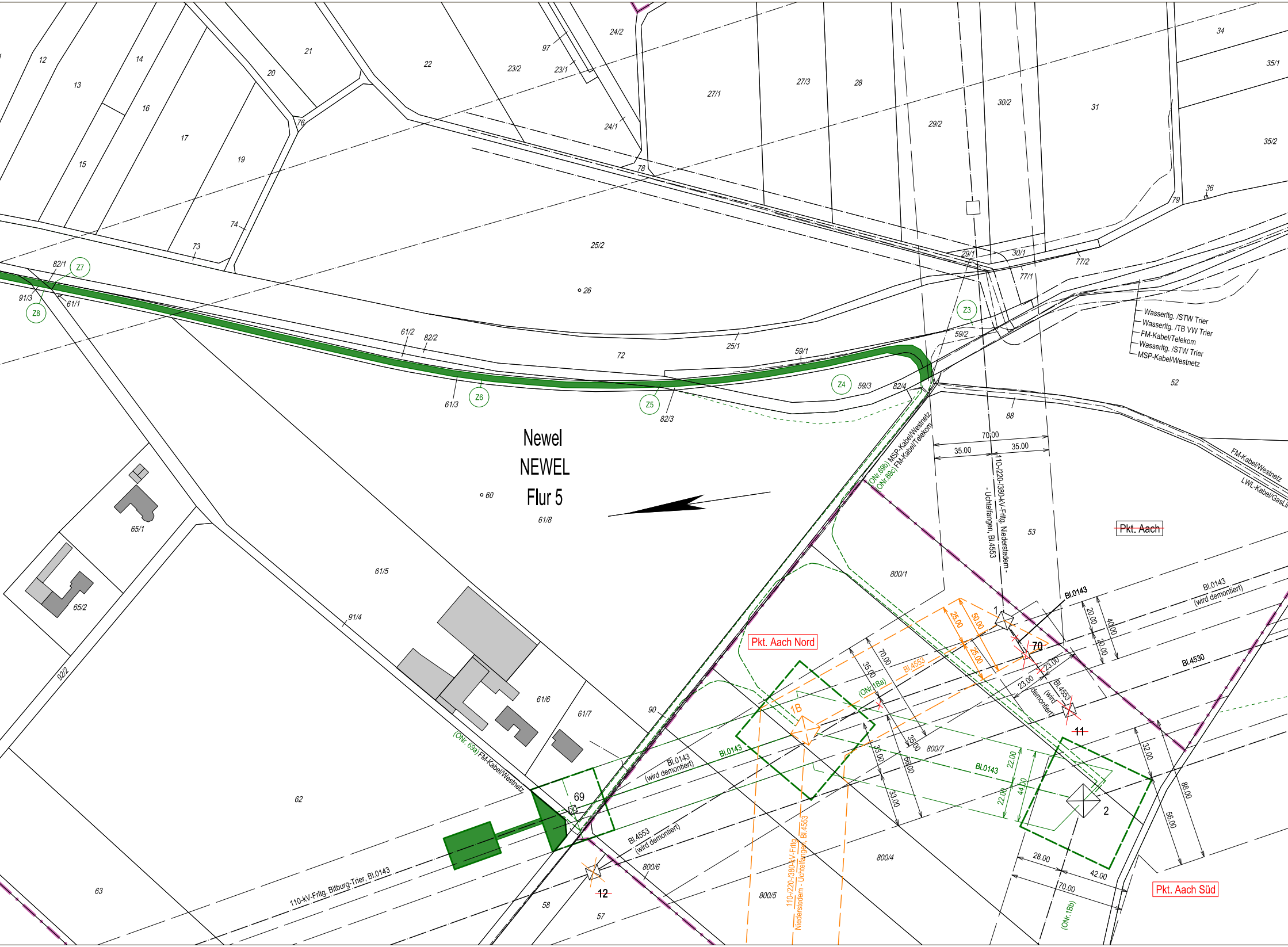
Newel
NEWEL
Flur 5
Pkt. Aach
Pkt. Aach Nord
Pkt. Aach Süd
12
13
14
15
16
17
19
20
21
22
23/2
23/1
97
24/2
24/1
27/1
27/3
28
29/2
30/2
31
34
35/1
35/2
36
79
76
78
74
73
25/2
26
29/1
30/1
77/1
77/2
82/1
91/3
61/1
61/2
82/2
72
25/1
59/1
59/2
59/3
82/4
61/3
82/3
88
52
53
60
61/8
65/1
65/2
61/5
91/4
92/2
61/6
61/7
90
62
63
58
57
800/1
800/7
800/4
800/5
800/6
Z3
Z4
Z5
Z6
Z7
Z8
Wasserltg. /STW Trier
Wasserltg. /TB VW Trier
FM-Kabel/Telekom
Wasserltg. /STW Trier
MSP-Kabel/Westnetz
FM-Kabel/Westnetz
LWL-Kabel/GasLi
(ONr. 69b) MSP-Kabel/Westnetz
(ONr. 69c) FM-Kabel/Telekom
(ONr. 69a) FM-Kabel/Westnetz
110-/220-/380-kV-Frltg. Niederstedem - Uchtelfangen, Bl.4553
110-/220-/380-kV-Frltg. Niederstedem - Uchtelfangen, Bl.4553
110-kV-Frltg. Bitburg-Trier, Bl.0143
Bl.0143
Bl.0143 (wird demontiert)
Bl.0143 (wird demontiert)
Bl.0143
Bl.0143
Bl.4530
Bl.4553
Bl.4553 (wird demontiert)
Bl.4553 (wird demontiert)
(ONr. 1Ba)
(ONr. 1Bb)
1B
1
2
~~70~~
~~11~~
~~12~~
69
70.00
35.00
35.00
25.00
50.00
25.00
70.00
35.00
23.00
23.00
20.00
40.00
20.00
35.00
66.00
33.00
33.00
22.00
44.00
22.00
32.00
88.00
56.00
28.00
42.00
70.00

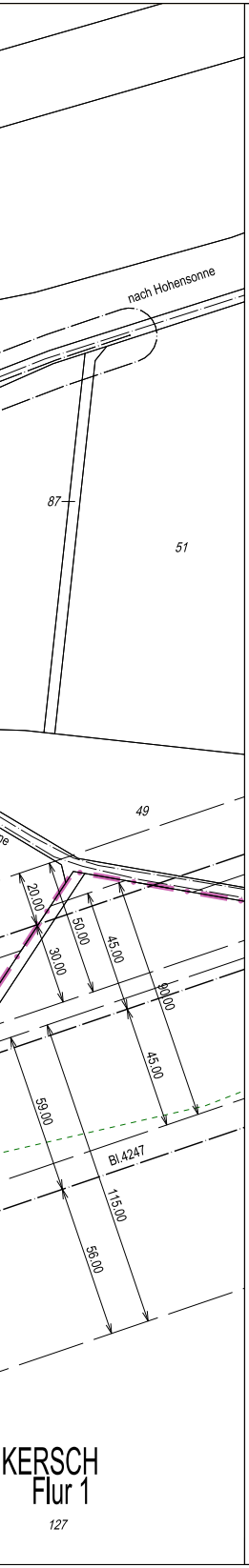
nach Hohensonne
87
51
49
20.00
30.00
50.00
45.00
90.00
45.00
59.00
Bl.4247
115.00
56.00
KERSCH
Flur 1
127

## Legende

| | |
|---|---|
| ━ ● ━ | Staatsgrenze |
| ━ ━ ● ━ | Landesgrenze |
| ━ ━ ● ● ━ | Reg.- Bez. Grenze |
| ━ ● ● ━ | Kreisgrenze |
| ━ • ━ • ━ | Gemeindegrenze |
| ━ • • ━ • • ━ | Gemarkungsgrenze |
| ━ • • • ━ | Flurgrenze |
| — ☐ — | Tragmast (vorhanden) mit Leitungsachse |
| — ☒ — | Abspannmast (vorhanden) mit Leitungsachse |
| — ☐ — | Tragmast (geplant) mit Leitungsachse |
| — ☒ — | Abspannmast (geplant) mit Leitungsachse |
| ✕ ☒ ✕ | Abzubauender Mast mit abzubauender Leitung |
| 1 | Lfd. Nr. der von der Planung betroffenen Flurstücke (s. Leitungsrechtsregister Sp. 2) |
| A 1 | Lfd. Nr. der von der Arbeitsfläche betroffenen Flurstücke (s. Leitungsrechtsregister Sp. 2) |
| A D 1 | Lfd. Nr. der von der Arbeitsfläche der Demontage betroffenen Flurstücke (s. Leitungsrechtsregister Sp. 2) |
| Z 1 | Lfd. Nr. der von der Zuwegung betroffenen Flurstücke (s. Leitungsrechtsregister Sp. 2) |
| Z D 1 | Lfd. Nr. der von der Zuwegung der Demontage betroffenen Flurstücke (s. Leitungsrechtsregister Sp. 2) |
| F 1 | Lfd. Nr. der von dem Fangnetz betroffenen Flurstücke (s. Leitungsrechtsregister Sp. 2) |
| F D 1 | Lfd. Nr. der von dem Fangnetz der Demontage betroffenen Flurstücke (s. Leitungsrechtsregister Sp. 2) |
| (ONr.1a) | Objektnummer lt. Kreuzungsverzeichnis |
| — — — | Schutzstreifenrand (vorhanden) |
| — — — | Schutzstreifenrand (geplant) |
| ▭ | Schutzstreifenfläche für die betroffene Freileitung für die im Plan dargestellte Gemarkung |
| ⬚ | Arbeitsfläche auf Flurstücken mit Leitungsrecht |
| ■ | Arbeitsfläche auf Flurstücken ohne Leitungsrecht |
| ⬚ | Arbeitsfläche der Demontage auf Flurstücken mit neuem Leitungsrecht |
| ■ | Arbeitsfläche der Demontage auf Flurstücken ohne neuem Leitungsrecht |
| - - - - | Zuwegung auf Flurstücken mit Leitungsrecht |
| ▬ | Zuwegung auf Flurstücken ohne Leitungsrecht |
| - - - - | Zuwegung der Demontage auf Flurstücken mit neuem Leitungsrecht |
| ▬ | Zuwegung der Demontage auf Flurstücken ohne neuem Leitungsrecht |
| ▨ | Überspannung mit Fangnetz auf Flurstücken mit Leitungsrecht |
| ▨ | Überspannung mit Fangnetz auf Flurstücken ohne Leitungsrecht |
| ▨ | Überspannung mit Fangnetz der Demontage auf Flurstücken mit neuem Leitungsrecht |
| ▨ | Überspannung mit Fangnetz der Demontage auf Flurstücken ohne neuem Leitungsrecht |
| ✕ - - ✕ - - ✕ | umzulegender Weg |
| - - - - | geplante Umlegung Weg |
| — — — | Planung des Vorhabens / Genehmigung bei der SGD Nord, nachrichtlich übernommen |
| — — — | Planung außerhalb des Verfahrens, nachrichtlich übernommen |
| ─── | Eintragung in diesem Farbton ehemaliger Planungsstand |
| ─── | Eintragung in diesem Farbton 1. Deckblattänderung |

Register 6.7.1 Blatt 1.1a DB1

**Planfeststellungsvermerk der Planfeststellungsbehörde**

Festgestellt nach § 24 NABEG

Bonn, den 22.02.26

**Planfeststellungsbehörde** i. A. J. Hake BUNDESNETZAGENTUR 220 Bonn, den .................... 20.....

# Änderung der 110-kV-Hochspannungsfreileitung
# Bitburg - Trier, Bl. 0143
# Lichtwellenleiter, Bl. 0143

Abschnitt: Pkt. Meckel - Pkt. Aach Nord
Abschnitt: Pkt. Aach Nord - Pkt. Aach Süd
- Ergänzung der Zuwegung -

## Lageplan

1:2000

von Mast Nr. 69 bis Mast Nr. 2 (4247)

| | | |
|---|---|---|
| GEMARKUNG | NEWEL | KERSCH |
| Gemeinde | Newel | Ralingen |
| Kreis | Trier-Saarburg | Trier-Saarburg |
| SGD | Nord | Nord |
| Land | Rheinland-Pfalz | Rheinland-Pfalz |
| Katasteramt | Westeifel-Mosel | Westeifel-Mosel |
| Grundbuchamt | Trier | Trier |

1. Deckblattänderung

| Nr.: | Änderung: | | | | Datum: | Name: |
|---|---|---|---|---|---|---|
| 1 | 1. Deckblattänderung | | | | 30.09.2025 | Wo |
| | | | | | | |
| Dokumentenbez.: | | | | | | |
| Erstellt: | Januar 2024 | | Ausgabe: | Oktober 2024 | | |
| Inhalt: | Planung | | DIN / BxH: | 1.505x0.297 (m) | | |

EUROPTEN

amprion